

Inventaire des cavités

n° 50 à 99

Mise à jour : 20/11/2010

Légende

- 321** : Fiche non publiée
322 : Fiche déjà publiée dans une mise à jour précédente
✓**323** : Fiche faisant l'objet de la mise à jour.

50	75
51	76
52	77
53	78
54	79
55	✓ <u>80</u>
56	✓ <u>81</u>
57	✓ <u>82</u>
58	✓ <u>83</u>
59	84
✓ <u>60</u>	85
61	86
62	87
63	88
64	89
65	90
66	91
67	92
68	93
69	94
70	✓ <u>95</u>
71	✓ <u>96</u>
✓ <u>72</u>	✓ <u>97</u>
73	✓ <u>98</u>
74	99

**•60 (SCD) : Manantial n°1 et 2
de Cantones de Cailagua.**

Manantial n°1 :

Commune : Soba

x : 452,195 ; y : 4784,125 ; z : 455 m (zone n°
05)

Carte 1/5000 : XIV-30 ; carte spéléologique n° 12

Situation : (coord. GS : 452.26 x 4784.02 x 460
m)

Cette source jaillit en période de hautes eaux,
sous l'éboulis situé en contrebas de la Cascada.

Description : Résurgence temporaire assez
localisée dans un chaos de blocs, mais totalement
impénétrable. En crue, le débit peut être important.

Développement : impénétrable.

Niveau géologique : 10

Topographie : Sans

Manantial n°2

Commune : Soba

x : 452,185 ; y : 4784,32 ; z : 430 m (zone n°
05)

Carte 1/5000 : XIV-30 ; carte spéléologique n° 12

Situation : Cette source apparaît au milieu des
blocs, le long du chemin qui longe l'éboulis du bas
de la Cascada.

Description : L'eau sort par plusieurs endroits, au
travers de l'éboulis. Contrairement au Manantial n°1,
cette source semble

Développement : impénétrable

Niveau géologique : 10

Topographie : Sans

Bibliographie principale :

- MUGNIER, Claude (1969) : *Répertoire des
cavités de la région d'Ason (Santander - Espagne)*
- *Sous le Plancher*, tome 8, 1969, fasc. 2, p.157 à
215

•72 (SCD) : Cueva del Circo.

Commune : Soba

x : 447,586 ; y : 4785,072 ; z : 1325 m (GPS)
(zone n° 07)

Carte 1/5000 : XIV-29 ; carte spéléologique n° 11

Situation : Cirque de la Sota.

Description : Une petite galerie en interstrate est rapidement impénétrable au bout de 8 m. Un petit orifice d'une dizaine de cm de diamètre aspire un violent courant d'air audible.

Développement : 8 m ; dénivellation : -2 m

Niveau géologique : 10

Historique des explorations : Découvert par le S.C.D. le 25-8-1964 (Mugnier). Plusieurs tentatives de désobstruction par le SCD en août 1973 (Leclercq, Simonnot), en avril 1981 (Cabaut, Simonnot), 1993 (Degouve P. et S.) et 2005 (Guillot, Nykiel, Simonnot, Willefert)

Topographie : Sans

Résurgence présumée : ?

Bibliographie principale :

- MUGNIER, Claude (1969) : *Répertoire des cavités de la région d'Ason (Santander - Espagne)* - Sous le Plancher, tome 8, 1969, fasc. 3, p.170 à 174

•80 (SCD) : Cueva .

Commune : Arredondo
x : 447,01 ; y : 4789,435 ; z : 890 m (zone n° 01)

Carte 1/5000 : XII-29 ; carte spéléologique n° 5
Situation : Porra - Au pied de la Garma del Cierco, sur le bord de la dépression de las Hoyas.

Description : L'entrée, située à la base de la garma, au bord d'une doline, donne accès à une salle encombrée d'éboulis et communiquant avec le sommet du lapiaz par un puits d'une vingtaine de mètres.

Développement : 50 m ; dénivellation : -20 m
Niveau géologique : 4
Historique des explorations : Exploration : S. C. Dijon 1964 (C. Mugnier).

Topographie : Croquis S.C.Dijon 1964
Résurgence présumée : Cubera ?

Bibliographie principale :

- DEGOUVE DE NUNCQUES, Patrick; SIMONNOT, Guy (1986) : *Les cavités du massif de la Porra - Sous le Plancher 1986 n°1, p.115*
- MUGNIER, Claude (1969) : *Répertoire des cavités de la région d'Ason (Santander - Espagne) - Sous le Plancher, tome 8, 1969, fasc. 3, p.170 à 174*

•81 (SCD) : Cueva .

Commune : Arredondo
x : 447,005 ; y : 4789,435 ; z : 895 m (zone n° 01)

Carte 1/5000 : XII-29 ; carte spéléologique n° 5
Situation : Porra - Garma del Cierco, quelques mètres au dessus de la Cueva 80.

Description : Laminoir étroit communiquant probablement avec la cueva 80.

Développement : 20 m
Niveau géologique : 4
Historique des explorations : Exploration : C. Mugnier 1964.

Topographie : Croquis S.C.Dijon 1964
Résurgence présumée : Cubera ?

Bibliographie principale :

- DEGOUVE DE NUNCQUES, Patrick; SIMONNOT, Guy (1986) : *Les cavités du massif de la Porra - Sous le Plancher 1986 n°1, p.115*
- MUGNIER, Claude (1969) : *Répertoire des cavités de la région d'Ason (Santander - Espagne) - Sous le Plancher, tome 8, 1969, fasc. 3, p.170 à 174*

•82 (SCD) : Torca del Regato de Calles.

Commune : Arredondo
x : 448,68 ; y : 4791,752 ; z : 362 m (GPS) (zone n° 01)

Carte 1/5000 : XI-29 ; carte spéléologique n° 2
Situation : Dans le lit du ravin de Calles.

Description : Ressaut incliné de 6 mètres suivi d'une diaclase de 5 à 6 m de long.

En période de crue, perte partielle du ravin de Calles.

Développement : 12 m ; dénivellation : -7 m
Niveau géologique : 3
Historique des explorations : SCD 31-8-1964 (Mugnier). SCD 1986.

Topographie : Sans
Résurgence présumée : Cubiobramante?

Bibliographie principale :

- MUGNIER, Claude (1970) : *Répertoire des cavités de la région d'Ason (Santander - Espagne) - Sous le Plancher, tome 9, 1970, fasc. 1, p.16 à 20*


•83 (SCD) : Cueva Delante de la Cueva.(Cueva del Masio)

Commune : Arredondo
x : 447,635 ; y : 4791,56 ; z : 470 m (zone n° 01)

Carte 1/5000 : XI-29 ; carte spéléologique n° 2
Situation : Au Sud-Est de Bustablado (Los Machucos), au pied d'un éperon rocheux caractéristique (voir photo).

Description : L'entrée (10 x 5 m) s'ouvre au pied d'une falaise d'une vingtaine de mètres de hauteur. De gros blocs jonchent le sol au centre de la galerie et incitent le visiteur à suivre la paroi de gauche. Mais après avoir contourné l'un d'entre eux, on se retrouve bien vite dans une petite salle sans issue. En fait, pour accéder à la suite, il faut monter au sommet de la galerie pour aussitôt redescendre dans une seconde salle, séparée de la première par une énorme lame rocheuse qui s'est détachée du plafond. Ici, les dimensions sont assez inattendues (40 m x 50 m). La salle est encombrée par un épais cône d'éboulis recouvert par de l'argile et des concrétions. Sur la gauche, en remontant le long de coulées stalagmitiques, on arrive aisément au point le plus haut de la cavité (+18 m). Malheureusement, même en s'insinuant entre les éboulis, la suite n'apparaît pas évidente malgré le courant d'air soufflant nettement perceptible à l'entrée.

Température de l'air dans la seconde salle: 12,5°C (1959)



L'entrée de la cueva s'ouvre au pied d'une butte lapiazée caractéristique.

Développement : 190 m ; dénivellation : 23 m

Niveau géologique : 3

Niveau 3

Historique des explorations :

Topographie : S.C.Dijon 1959 et 1997

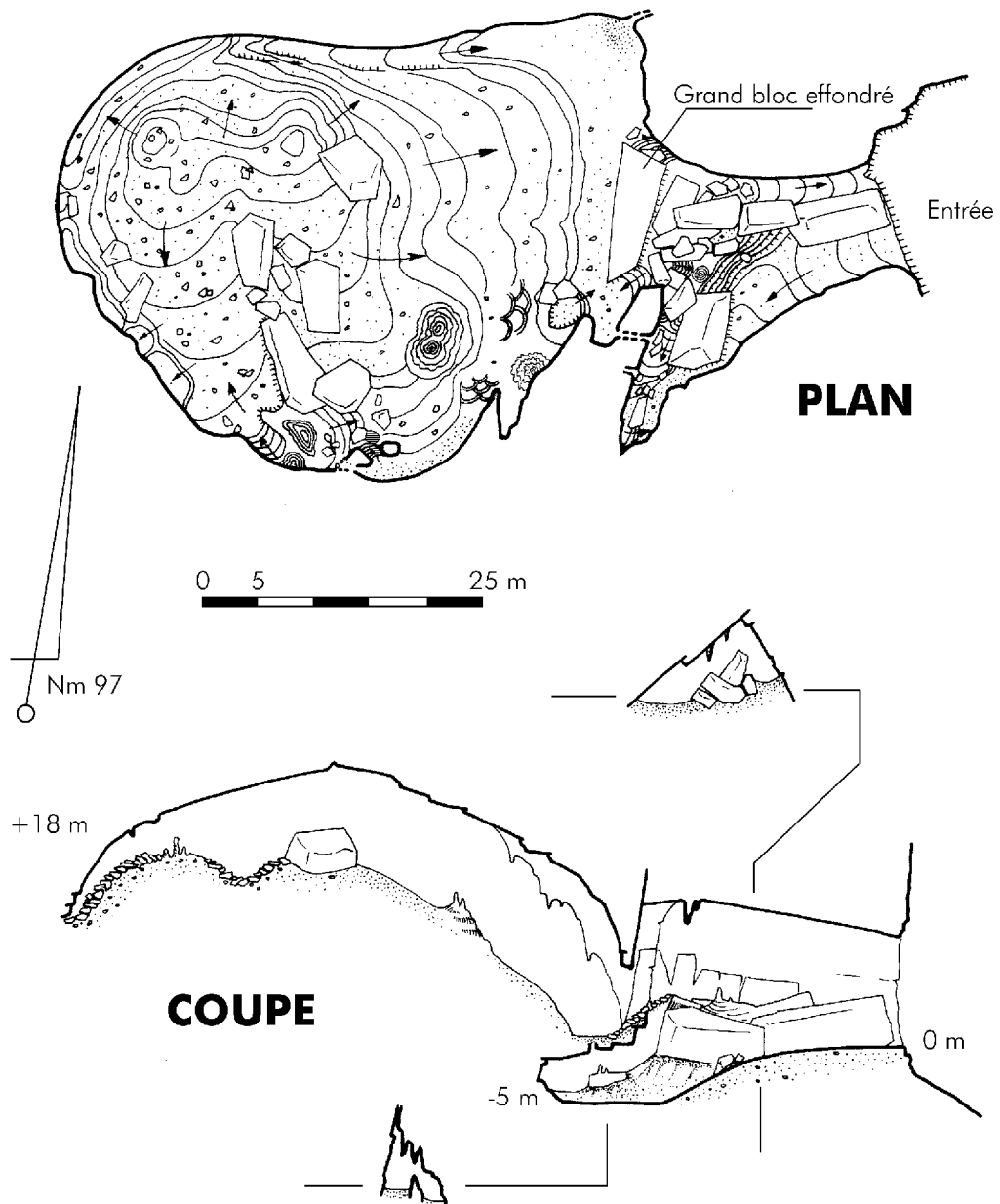
Résurgence présumée : Cubiobramante

– MUGNIER, Claude (1973) : *Prospections et explorations spéléologiques diverses effectuées par le Spéleo-Club de Dijon de 1967 à 1971 dans le massif de Porracolina - Sous le Plancher, tome 11, 1972 , fasc. 1, p. 1 à 18*

Bibliographie principale :

- MUGNIER, Claude (1970) : *Répertoire des cavités de la région d'Ason (Santander - Espagne) - Sous le Plancher, tome 9, 1970, fasc. 1, p.16 à 20*

DELANTE DE LA CUEVA (n° 83)



Topographie : S.C.Dijon 1997 (M. Cottin, P. Degouve, G. Simonnot)

.95 (SCD) : Cueva .

Commune : Soba
x : 446,97 ; y : 4786,27 ; z : 1235 m (zone n° 04)

Carte 1/5000 : XIII-29 ; carte spéléologique n° 8
Situation : A environ 20 mètres de la rive gauche du regato Callejon.

Description : Petite grotte de 10 m à parcourir à quatre-pattes jusqu'à une zone plus haute (1m) mais plus étroite.

Un ruisseau naît sous l'entrée pour se perdre aussitôt dans une diaclase des bancs de grès sous-jacents. Courant d'air soufflant en été

Développement : 10 m ; dénivellation : 1 m

Niveau géologique : 10

Historique des explorations : Découverte et explorée par le SCD le 2-9-1964 (Mugnier). Puis revu en 1985 (Simonnot).

Topographie : Sans

Résurgence présumée : juste en dessous.

Bibliographie principale :

- MUGNIER, Claude (1970) : Répertoire des cavités de la région d'Ason (Santander - Espagne) - Sous le Plancher, tome 9, 1970, fasc. 2, p.35 à 43

.96 (SCD) : Cueva .

Commune : Soba
x : 447,13 ; y : 4786,31 ; z : 1155 m (zone n° 04)

Carte 1/5000 : XIII-29 ; carte spéléologique n° 8
Situation : Vingt mètres au-dessus de la rive gauche du regato Callejon.

Description : Petite galerie vite obstruée par un éboulis à travers duquel filtre un courant d'air. Curieusement, Mugnier signale une suite évidente et un écoulement : peut-être s'agit-il d'une autre cavité.

Développement : 4 m ; dénivellation : 1 m

Niveau géologique : 10

Historique des explorations : Découvert et partiellement exploré par le S.C.D. le 2-9-1964 (Mugnier), puis revisité en 1985

Topographie : Sans

Résurgence présumée : ?

Bibliographie principale :

- MUGNIER, Claude (1970) : Répertoire des cavités de la région d'Ason (Santander - Espagne) - Sous le Plancher, tome 9, 1970, fasc. 2, p.35 à 43

.97 (SCD) : Cueva .

Commune : Soba
x : 447,13 ; y : 4786,325 ; z : 1155 m (zone n° 04)

Carte 1/5000 : XIII-29 ; carte spéléologique n° 8

Situation : En rive gauche du regato Callejon à côté et au nord-est de la cueva 96.

Description : Une galerie de 15 m avec diverticule latéral à revoir, recoupe un puits à ciel ouvert. Dix mètres plus loin, se présente un petit carrefour : à gauche le ruisseau arrive d'une galerie qui paraît impraticable, à droite on peut poursuivre sur quelques mètres dans une galerie très basse à continuer (pas de courant d'air évident).

Débit du ruisseau : 0,5 L/s le 12 juillet 1985.

Développement : 40 m ; dénivellation : 10 m

Niveau géologique : 10

Historique des explorations : Découvert et exploré par le S.C.D. le 2-9-1964 (Mugnier). et revu le 12-07-1985 (Simonnot)

Topographie : Sans

Résurgence présumée : ?

Bibliographie principale :

- MUGNIER, Claude (1970) : Répertoire des cavités de la région d'Ason (Santander - Espagne) - Sous le Plancher, tome 9, 1970, fasc. 2, p.35 à 43.

• 98 (SCD) : Cueva la Suerte la Somadia.

Commune : Arredondo
x : 450,611 ; y : 4788,551 ; z : 305 m (GPS)
(zone n° 01)

Carte 1/5000 : XII-30 ; carte spéléologique n° 6
Situation : Dans un pré, environ 40 m au dessus de la cueva Cubia (n°6)

Description : L'entrée est fermée par un mur dans lequel on a laissé une ouverture de 0,80x1,00m. A l'intérieur, des branchages interdisent l'accès aux animaux. L'essentiel de la grotte est constitué par une belle galerie horizontale (5x4m) encombrée de gros blocs. Le fond est obturé par le concrétionnement et le remplissage soutiré au niveau d'un puits de 5m.

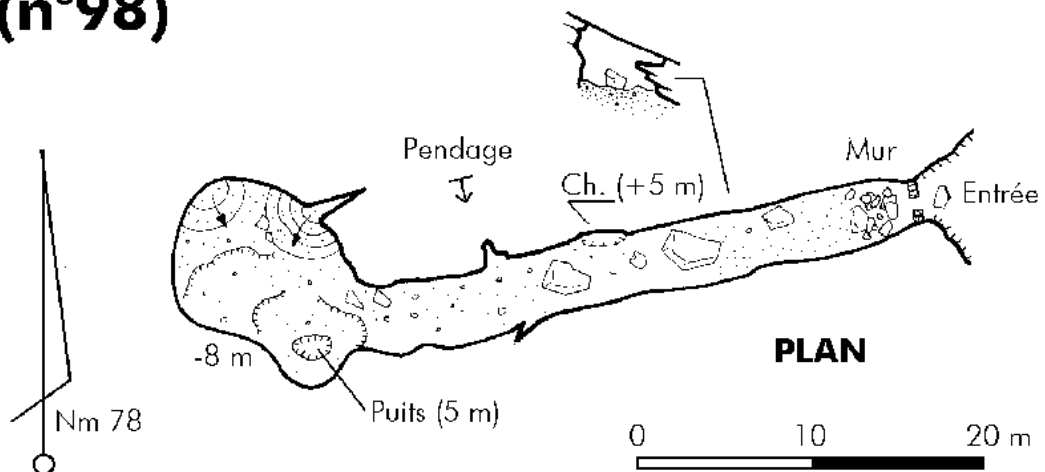
Pourrait être un exutoire fossile en relation avec la résurgence du rio Sordo.

Développement : 56 m ; dénivellation : 13 m
Niveau géologique : 3
Historique des explorations : Découvert et exploré par le S.C.D. le 4/9/1964 (C. Mugnier),
Topographie : S.C.Dijon, Simonnot (-8 m, +5 m)
Résurgence présumée : Rio Sordo (Fuente de Jonegral)

Bibliographie principale :

- MUGNIER, Claude (1970) : Répertoire des cavités de la région d'Ason (Santander - Espagne) - Sous le Plancher, tome 9, 1970, fasc. 2, p.35 à 43

La Suerte la Somadia (n°98)



Topographie : S. C. Dijon 1978 (G. Simonnot)