

Inventaire des cavités

n° 1 à 49

Mise à jour : 20/11/2010

Légende

- 321** : Fiche non publiée
- 322** : Fiche déjà publiée dans une mise à jour précédente
- ✓**323** : Fiche faisant l'objet de la mise à jour.

✓ <u>1</u>	26
✓ <u>2</u>	27
✓ <u>3</u>	28
✓ <u>4</u>	29
✓ <u>5</u>	30
✓ <u>6</u>	31
✓ <u>7</u>	32
✓ <u>8</u>	33
9	34
10	35
11	36
12	37
13	38
14	39
15	40
16	41
17	42
18	43
19	44
20	45
21	46
22	47
23	48
24	49
25	

• 1, 2, 3 et 4 (SCD) : Cuevas de las Carcelez n°1.

Commune : Soba

x : 448,51 ; y : 4786,64 ; z : 820 m (zone n° 04)

Carte 1/5000 : XIII-29 ; carte spéléologique n° 8

Situation : Visibles depuis les cabanes amont de Rolacia, 50 à 60m au dessus du Rio de Cuesta Avellano.

Description : Ensemble de petites cavités voisines les unes des autres. La plus importante, la numéro 4 développe 240 m en plusieurs branches parallèles et communique avec le plateau tout proche, en de nombreux endroits. La section moyenne des galeries excède rarement 1 x 3 m.

Une trentaine de mètres sous les grottes, plusieurs sources pérennes sortent de fentes du rocher.

Développement : 26 m ; dénivellation : 2 m

Niveau géologique : 8

Historique des explorations : Exploré par le S.C.Dijon en 1964 (C.Mugnier)

Topographie : S.C.Dijon 1964

Résurgence présumée : En dessous ?

Bibliographie principale :

- MUGNIER, Claude (1969) : Répertoire des cavités de la région d'Ason (Santander - Espagne)

- Sous le Plancher, tome 8, 1969, fasc. 2, p.157 à 215

- SIMONNOT, Guy (1976) : Les principales cavités du massif de Porracolina - Sous le Plancher, tome 13, 1974, fascicule 3-4,

- SIMONNOT, Guy (1987) : Les grottes du barranco de la la Sota - Sous le Plancher 1987 n° 2, p.90

• 5 (SCD) : Sumidero del Rio Ason.

Perte du rio Ason

Commune : Arredondo

x : 450,81 ; y : 4788,23 ; z : 207 m (zone n° 01)

Carte 1/5000 : XII-30 ; carte spéléologique n° 6

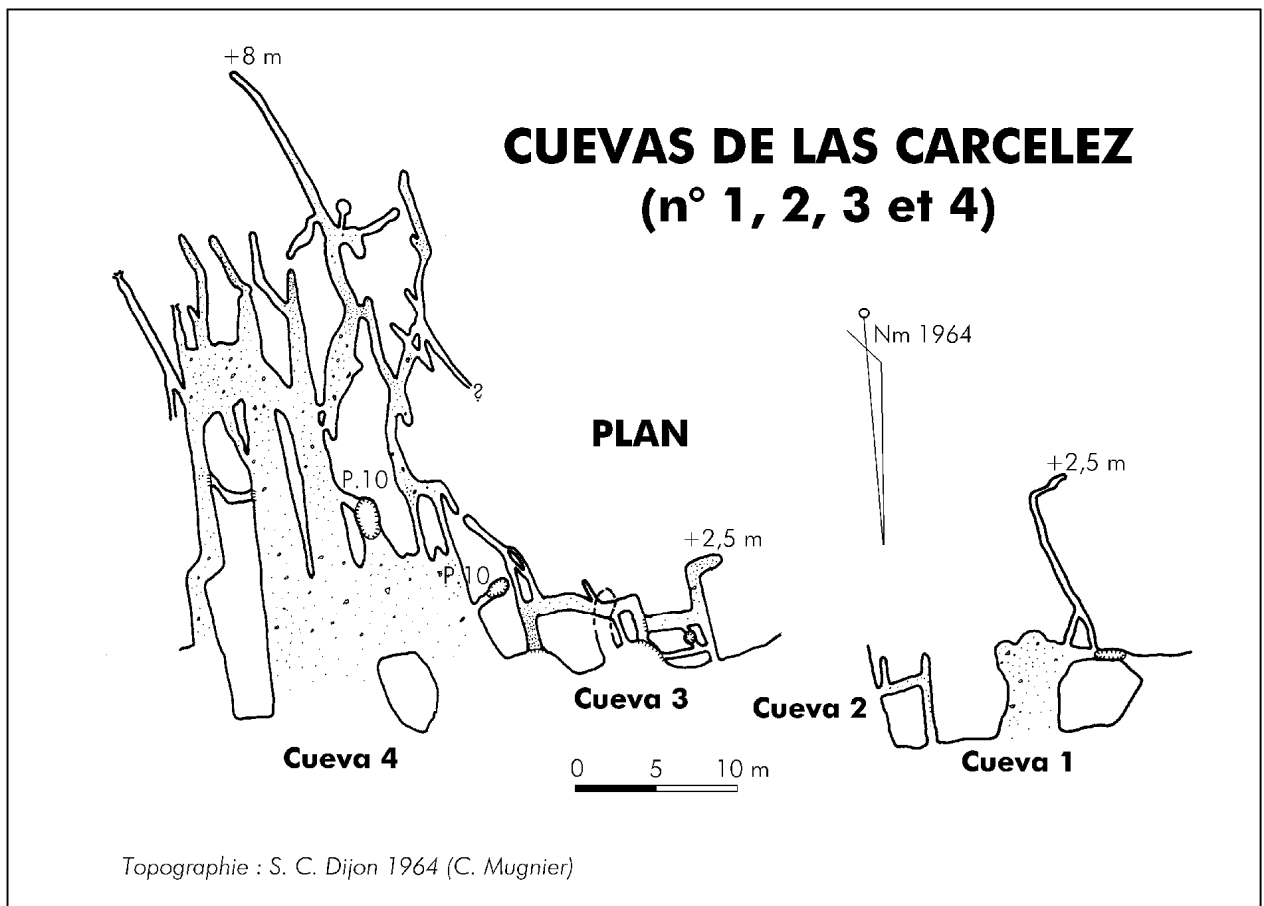
Situation : Au pied d'une pile d'un petit pont qui permet de traverser le Rio, 500 m en aval d'Ason, au lieu-dit Jonegral.

Description : En basses eaux, perte totale du Rio Ason sur le fond de son lit, dans une diaclase étroite obstruée par de gros blocs. En hautes eaux, il s'agit simplement d'une perte partielle.

La rivière réapparaît à la hauteur de la résurgence du Praduco, au milieu des galets.

Dénivellation : -2 m

Niveau géologique : 4/3



Le rio Ason, qui circule en amont sur les formations gréseuses imperméables d'Ason (niveau 5), atteint au niveau de la perte les calcaires de Pena Lavalle,

Historique des explorations : Déjà signalée par le S. C. D. en 1958, elle a subi plusieurs tentatives de désobstruction, la plus importante étant celle du S. C. Chablis en 1995 puis 1997.

Topographie : Sans

Résurgence présumée : Rio Ason

Bibliographie principale :

- MUGNIER, Claude (1969) : Répertoire des cavités de la région d'Ason (Santander - Espagne) - Sous le Plancher, tome 8, 1969, fasc. 2, p.157 à 215
- PUIG, G.; SANCHEZ, R. (1888) : Datos para la geologia de la Provincia de Santander - Boletin de la Comision del Mapa Geologico de Espana, tome XV, p. 251 à 329

•6 (SCD) : Cueva la Cubia.

Commune : Arredondo

x : 450,684 ; y : 4788,561 ; z : 260 m (GPS) (zone n° 01)

Carte 1/5000 : XII-30 ; carte spéléologique n° 6

Situation : Au milieu d'une prairie, un peu au dessus de la route qui monte à Val de Ason.

Description : L'entrée donne immédiatement accès à 2 courtes galeries de belle section (5 x 2,5m). L'une descendante s'arrête au bout d'une trentaine de mètres sur une petite salle argileuse derrière une

étroiture (-5m). La branche remontante longue de 20m (+10m) est obstruée par un important colmatage d'argile.

La Cubia sert d'abri pour les moutons et les chèvres (murs et branchages). Cette cavité est peut-être un maillon fossile en relation avec la résurgence du rio Sordo (Fuente de Jonegral)

Développement : 55 m ; dénivellation : 15 m

Niveau géologique : 3

Topographie : S.C.Dijon (Simonnot) 1978

Résurgence présumée : Rio Sordo

Bibliographie principale :

- MUGNIER, Claude (1969) : Répertoire des cavités de la région d'Ason (Santander - Espagne) - Sous le Plancher, tome 8, 1969, fasc. 2, p.157 à 215

•7 (SCD) : Cueva de la Coventosa.

Red Cueto-Coventosa

Commune : Arredondo

x : 450,67 ; y : 4789,225 ; z : 302 m (zone n° 01)

Carte 1/5000 : XII-30 ; carte spéléologique n° 6

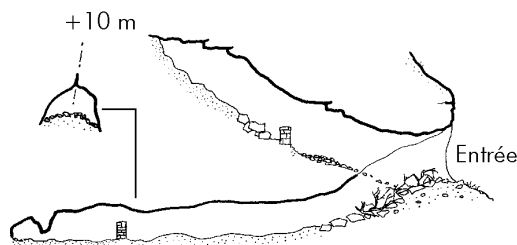
Situation et description détaillées : (Voir tome 1, chapitre 3)

Développement : 32529 m ; dénivellation : 815 m


Niveau géologique : 3/4

Résurgence : Cubera

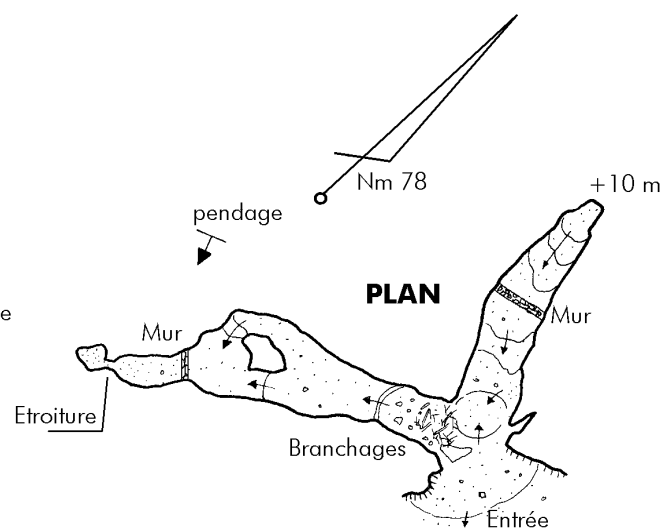
La Cubia (n°6)



COUPE



Topographie : S. C. Dijon 1978 (G. Simonnot)



PLAN

.8 (SCD) : Cueva del Horco A et B.

Commune : Arredondo
x : 450,649 ; y : 4789,437 ; z : 320 m (GPS)
(zone n° 01)


Carte 1/5000 : XII-30 ; carte spéléologique n° 6
Situation : En bordure gauche du sentier allant de Valdeason à Socueva, après la Coventosa et l'Escalon.

Description : Petite traversée composée d'un puits de 10 m (Horco B), d'une petite salle (10 x 10 m ; h = 5 m) et d'une galerie longue de 20 m communiquant avec la cueva A. (voir aussi description SIES 1992). La principale curiosité de cette cavité tient à l'importance des remplissages qui masquent presque totalement les parois originelles. Une étude détaillée de ceux-ci mériterait d'être réalisée.

Développement : 56 m ; dénivellation : -15 m
Niveau géologique : 3
Historique des explorations : Exploré par le S.C.Dijon en 1964 (C.Mugnier)
Topographie : S.C.Dijon 1964 et SIES 1988
Résurgence présumée : Cubera ?

Bibliographie principale :

- *BEGINES RAMIREZ, A (1965) : Avance al catalogo de cavidades de la Provincia de Santander - Cuadernos de Espeleologia, I, p. 43 à 46*
- *DE LORIO, Bernard (1958) : Expédition dans*



Des remplissages très divers masquent presque totalement les contours de la galerie.
(photo : P. Degouwe)

- les monts Cantabriques, été 1958 - Sous le Plancher, n°4-5, p. 60 à 67*
- *DEROUET, Louise; DRESCO, Edouard (1955) : Recherches souterraines dans les Monts Cantabriques (Espagne, 1954) - Notes de chasse - Compte rendu des températures relevées - Speleon, tome VI, n°3, p.159 à 178*
- *DRESCO, Edouard (1957) : Campagnes biospéléologiques de 1952 et 1954 - Spéléon, tome VI, fasc. 1-2, p. 53 à 72*
- *MUGNIER, Claude (1969) : Répertoire des cavités de la région d'Asón (Santander - Espagne) - Sous le Plancher, tome 8, 1969, fasc. 2, p.157 à 215*

